

Биоразнообразие

Цель: изучить видовое разнообразие животных и дикорастущих травянистых растений в природном окружении учреждения образования.

Задание 1.14. Посетить и собрать информацию о ближайшей к учреждению образования особо охраняемой природной территории (заказник, заповедник, национальный парк, памятник природы, если эта территория, а не охраняемый объект)

Дата выполнения: апрель-май 2026 года

Участники: «Зеленые школы» – 6 человек; учащиеся 5 – 6 классов.

Ответственные педагогические работники: Летяго Алеся Николаевна, Алексеева Екатерина Фёдоровна

Выполнение задания:

1. Изучили информацию о природоохранных территориях в Светлогорском районе.
2. Узнали: на территории Светлогорского района существует 5 природоохранных заказников:
«Великий Мох»
«Кучинский Мох»
«Выдрица»
«Чирковичский»
«Мох Озерский»
3. Нашли информацию о статусе каждого заказника и местах на карте Светлогорского района. Составили маршрут одного из заказников «Чирковичский».
4. Посетили заказник, ознакомились с произрастающими деревьями и растениями, сделали фото.
5. Оформили информационный стенд о заказниках Светлогорского района.
6. Продолжить знакомство с заказниками Светлогорского района.

Заказник «Чирковичский»

Тип объекта: заказник
Создан: 16.08.1979
Статус: республиканский
Геолокация: 52.60354, 29.53994
Площадь: 461,63 (га)



Заказник «Кучинский Мох»

Тип объекта: заказник
Создан: 25.02.1994
Статус: местный , 25.10.2013
Геолокация: 52.624642, 29.639371
Площадь: 325 га



Заказник «Великий Мох»

Тип объекта: заказник
Создан: 25.02.1994
Статус: местный , 25.10.2013
Геолокация: 52.921703, 29.174553
Площадь: 417 га




Заказник «Мох Озерский»

Тип объекта: заказник
Создан: 16.12.2014
Статус: местный
Геолокация: 52.688494, 29.457705
Площадь: 2692,5 га



Заказник «Выдрица»

Тип объекта: заказник
Создан: 14.10.1999
Статус: республиканский
Геолокация: 52.742102, 29.54255
Площадь: 17 403,38 (га)





Посещение заказника «Чирковичский»











Уникальность заказника «Чирковичский»

Охраняемая территория заказника располагается в пределах болот Непроходимое (низменное болото) и Далекое (верховое болото). Основной лесообразующей породой является сосна. Реже можно встретить березу бородавчатую и березу пушистую, черную ольху и осину. В составе растительного мира большое количество лекарственных видов растений таких как прострел раскрытый, василек фригийский, пальчатокоренник Фукса, колокольчик персиколистный, зубровка южная, любка двулистная и др.

№/п	Название	Фото	Описание/научная классификация
	Береза бородавчатая		Лат. <i>Betula pendula</i> – вид растений рода Берёза. Домен: эукариоты Царство: растения Семейство: Берёзовые
	Черная ольха		Лат. <i>Alnus glutinosa</i> – вид деревьев рода Ольха, семейства Берёзовые. Домен: эукариоты Царство: растения Семейство: Берёзовые

	Осина		<p>Лат. <i>Populus tremula</i> – вид лиственных деревьев из рода Тополь, семейства Ивовые Домен: эукариоты Царство: растения Семейство: Ивовые</p>
	Василек фригийский		<p>Лат. <i>Centaurea Phrygia</i> – вид рода Василёк, семейство Сложноцветные Домен: эукариоты Царство: растения Семейство: астровые</p>
	Пальчатокоренник Фукса		<p>Лат. <i>Dactylorhiza fuchsiana</i> – многолетнее травянистое растение семейства Орхидные. Видовое название дано в честь немецкого ботаника Леонарда Фукса. Домен: эукариоты Царство: растения Семейство: Орхидные.</p>

	<p>Колокольчик персиколист ный</p>		<p>Лат. <i>Campanula persicifolia</i> – растение из рода Колокольчик Домен: эукариоты Царство: растения Семейство: Колокольчиковые</p>
	<p>Зубровка южная</p>		<p>Лат. <i>Hierochloa australis</i> – вид многолетних растений рода Зубровка семейства Злаки. Домен: эукариоты Царство: растения Семейство: Злаки</p>
	<p>Любка двулистная</p>		<p>Лат. <i>Platanthera bifolia</i> – вид многолетних травянистых клубневых растений из рода Любка семейства Орхидные. Домен: эукариоты Царство: растения Семейство: Орхидные</p>

РЕШЕНИЕ СВЕТЛОГОРСКОГО РАЙОННОГО ИСПОЛНИТЕЛЬНОГО КОМИТЕТА

25 октября 2013 г. № 1904

О прекращении функционирования заказников и внесении изменений в решение Светлогорского районного исполнительного комитета от 31 июля 2009 г. № 1245

На основании [Закона](#) Республики Беларусь от 20 октября 1994 года «Об особо охраняемых природных территориях» Светлогорский районный исполнительный комитет РЕШИЛ:

1. Прекратить функционирование:
биологического заказника местного значения «Светлогорский»;
биологического заказника местного значения «Воротень».

2. Внести в [решение](#) Светлогорского районного исполнительного комитета от 31 июля 2009 г. № 1245 «О биологических заказниках местного значения «Светлогорский», «Воротень» и гидрологических заказниках местного значения «Великий Мох», «Кучинский Мох» (Национальный реестр правовых актов Республики Беларусь, 2009 г., № 244, 9/26392) следующие изменения:

2.1. название изложить в следующей редакции:

«О гидрологических заказниках местного значения «Великий Мох», «Кучинский Мох»;

2.2. абзацы второй и третий пункта 1 исключить;

2.3. пункты 2, 3 изложить в следующей редакции:

«2. Утвердить прилагаемые:

Положение о гидрологическом заказнике местного значения «Великий Мох»;

Положение о гидрологическом заказнике местного значения «Кучинский Мох».

3. Передать гидрологические заказники местного значения «Великий Мох», «Кучинский Мох» в оперативное управление государственного лесохозяйственного учреждения «Светлогорский лесхоз» (далее - ГЛХУ «Светлогорский лесхоз»).»;

2.4. приложения 1-2 исключить.

3. Настоящее решение вступает в силу после его официального опубликования.

Председатель

С.А.Максименко

Управляющий делами

В.М.Дикун

РЕШЕНИЕ СВЕТЛОГОРСКОГО РАЙОННОГО
ИСПОЛНИТЕЛЬНОГО КОМИТЕТА

16 декабря 2014 г. № 1915

О водно-болотном заказнике местного значения «Мох Озерский»

На основании [абзаца третьего](#) части второй статьи 9 Закона Республики Беларусь от 20 октября 1994 года «Об особо охраняемых природных территориях» Светлогорский районный исполнительный комитет РЕШИЛ:

1. Объявить земли лесного фонда в кварталах № 75, 76, 77, 78 (выделы 5–16, 18–30), 79, 80, 81, 84, 85, 86, 87, 88, 90, 91, 92, 93, 94, 98, 99, 100 Паричского лесничества государственного лесохозяйственного учреждения «Светлогорский лесхоз» (далее – ГЛХУ «Светлогорский лесхоз») водно-болотным заказником местного значения «Мох Озерский» с общей площадью 2692,5 гектара (далее – га).

2. Установить границы, площадь и состав земель водно-болотного заказника местного значения «Мох Озерский» согласно [приложению](#).

3. Утвердить прилагаемое [Положение](#) о водно-болотном заказнике местного значения «Мох Озерский».

4. Определить, что управление водно-болотным заказником местного значения «Мох Озерский» осуществляет ГЛХУ «Светлогорский лесхоз».

5. ГЛХУ «Светлогорский лесхоз»:

в месячный срок со дня вступления в силу настоящего решения изготовить и установить специальные информационные знаки на границах заказника;

совместно со Светлогорской районной инспекцией природных ресурсов и охраны окружающей среды обеспечить охрану заказника.

6. Землеустроительной службе Светлогорского районного исполнительного комитета в месячный срок со дня вступления в силу настоящего решения представить документы, необходимые для регистрации заказника в реестре особо охраняемых природных территорий Республики Беларусь, в соответствии с [Инструкцией](#) о порядке ведения реестра особо охраняемых природных территорий Республики Беларусь, утвержденной постановлением Министерства природных ресурсов и охраны окружающей среды Республики Беларусь от 16 апреля 2008 г. № 38 «О реестре особо охраняемых природных территорий Республики Беларусь» (Национальный реестр правовых актов Республики Беларусь, 2008 г., № 121, 8/18778).

7. Контроль за исполнением настоящего решения возложить на первого заместителя председателя, начальника управления сельского хозяйства и продовольствия Светлогорского районного исполнительного комитета и Светлогорскую районную инспекцию природных ресурсов и охраны окружающей среды.

8. Настоящее решение вступает в силу после его официального опубликования.

Председатель

С.А.Максименко

Управляющий делами

В.М.Дикун

СОГЛАСОВАНО
Директор
государственного
лесохозяйственного
учреждения
«Светлогорский лесхоз»
И.А.Гавриловец
15.12.2014

СОГЛАСОВАНО
Начальник Светлогорской
районной
инспекции природных ресурсов
и охраны окружающей среды
А.В.Соколовский
15.12.2014

Приложение
к [решению](#)
Светлогорского
районного
исполнительного
комитета
16.12.2014 № 1915

Границы, площадь и состав земель водно-болотного заказника местного значения «Мох Озерский»

Границы водно-болотного заказника местного значения «Мох Озерский» проходят в пределах территории Паричского лесничества ГЛХУ «Светлогорский лесхоз»:

на севере – от крайнего северо-западного угла квартала № 75 в восточном направлении по северной границе кварталов № 75, 76 и 77 до крайнего северо-восточного угла квартала № 77;

на востоке – от крайнего северо-восточного угла квартала № 77 в юго-восточном направлении по восточной границе кварталов № 77, 82, 88, 94 до крайнего юго-восточного угла квартала № 100;

на юге – от крайнего юго-восточного угла квартала № 100 в западном направлении по южной границе кварталов № 100, 99, 98 до крайнего юго-западного угла квартала № 97;

на западе – от юго-западного угла квартала № 97 в северном направлении по границе квартала № 97, далее по южной и западной границе квартала № 90, северной границе квартала № 83, далее в северном направлении по западной границе кварталов № 83, 78, северной границе квартала № 79, до крайнего северо-западного угла квартала № 75.

В состав земель водно-болотного заказника местного значения «Мох Озерский» входят земли лесного фонда в кварталах № 75, 76, 77, 78 (выделы 5–16, 18–30), 79, 80, 81, 84, 85, 86, 87, 88, 90, 91, 92, 93, 94, 98, 99, 100 Паричского лесничества ГЛХУ «Светлогорский лесхоз» общей площадью 2692,5 га.

УТВЕРЖДЕНО
[Решение](#)
Светлогорского
районного
исполнительного

ПОЛОЖЕНИЕ

о водно-болотном заказнике местного значения «Мох Озерский»

1. Водно-болотный заказник местного значения «Мох Озерский» (далее – заказник «Мох Озерский») образуется на землях Светлогорского района Гомельской области в целях сохранения ценного лесоболотного комплекса, являющегося местом произрастания и обитания дикорастущих растений и диких животных, относящихся к видам, включенным в Красную книгу Республики Беларусь.

2. Заказник «Мох Озерский» объявлен без изъятия земельных участков у землепользователей, земли которых расположены в границах заказника.

3. На территории заказника «Мох Озерский» запрещаются следующие виды деятельности:

3.1. проведение работ по гидротехнической мелиорации, работ, связанных с изменением существующего гидрологического режима, за исключением работ по его восстановлению, а также ремонтно-эксплуатационных работ по обеспечению функционирования существующих мелиоративных систем;

3.2. размещение отходов, за исключением порубочных остатков при проведении лесохозяйственной деятельности и размещения отходов потребления в санкционированных местах временного хранения отходов до их перевозки на объекты захоронения, обезвреживания отходов и (или) на объекты по использованию отходов;

3.3. сжигание порубочных остатков заготавливаемой древесины при проведении лесосечных работ, выжигание сухой растительности;

3.4. разведение костров, размещение туристических лагерей, других мест массового отдыха;

3.5. предоставление земельных участков для коллективного садоводства и дачного строительства;

3.6. промысловая заготовка дикорастущих растений и (или) их частей;

3.7. размещение животноводческих комплексов и других производственных объектов, объектов хранения химических средств защиты растений и минеральных удобрений, жилой застройки, за исключением объектов рекреационного назначения;

3.8. производство лесных культур с использованием интродуцированных пород деревьев и кустарников;

3.9. интродукция в природные экосистемы агрессивных чужеродных видов диких животных и дикорастущих растений;

3.10. движение и стоянка механических транспортных средств вне дорог и специально оборудованных мест, кроме транспортных средств органов и подразделений по чрезвычайным ситуациям Министерства по чрезвычайным ситуациям Республики Беларусь, привлеченных для ликвидации чрезвычайных ситуаций, Министерства природных ресурсов и охраны окружающей среды Республики Беларусь и его территориальных органов, Министерства лесного хозяйства Республики Беларусь, государственного

лесохозяйственного учреждения «Светлогорский лесхоз», Государственной инспекции охраны животного и растительного мира при Президенте Республики Беларусь, Светлогорского районного исполнительного комитета при осуществлении в установленном порядке функций по охране и контролю за охраной окружающей среды, а также транспортных средств, выполняющих сельскохозяйственные и лесохозяйственные работы на территории заказника «Мох Озерский»;

3.11. уничтожение или повреждение древесно-кустарниковой растительности, за исключением выполнения лесохозяйственных и сельскохозяйственных работ, работ по охране и защите лесного фонда, мероприятий по регулированию распространения и численности чужеродных инвазивных видов дикорастущих растений.

4. Туристическая, рекреационная и оздоровительная деятельность на территории заказника «Мох Озерский» осуществляется в соответствии с режимом охраны и использования территорий с учетом нормативов допустимой нагрузки.

5. Режим охраны и использования заказника «Мох Озерский» учитывается при разработке и корректировке проектов и схем землеустройства Светлогорского района Гомельской области, проектов водоохраных зон и прибрежных полос водных объектов, охотоустройства, лесоустроительных и градостроительных проектов, программ социально-экономического развития Светлогорского района Гомельской области.

6. Юридические и физические лица, виновные в нарушении режима охраны и использования заказника «Мох Озерский», несут ответственность в соответствии с законодательством Республики Беларусь.

7. Вред, причиненный окружающей среде на территории заказника «Мох Озерский», возмещается юридическими и (или) физическими лицами, в том числе индивидуальными предпринимателями, в порядке, установленном законодательством Республики Беларусь.

ПОСТАНОВЛЕНИЕ СОВЕТА МИНИСТРОВ РЕСПУБЛИКИ БЕЛАРУСЬ

1 февраля 2020 г. № 61

О преобразовании республиканского заказника «Выдрица»

На основании [подпункта 1.5](#) пункта 1 статьи 7, [части второй](#) пункта 1, подпунктов [3.1](#) и [3.3](#) пункта 3 статьи 22 Закона Республики Беларусь от 15 ноября 2018 г. № 150-3 «Об особо охраняемых природных территориях» Совет Министров Республики Беларусь ПОСТАНОВЛЯЕТ:

1. Преобразовать республиканский ландшафтный заказник «Выдрица» в республиканский заказник «Выдрица» в связи с изменением его границ, режима охраны и использования.

2. Утвердить:

[границы](#), площадь и список землепользователей, земельные участки (части земельных участков) которых включены в состав земель республиканского заказника «Выдрица» (прилагаются);

[Положение](#) о республиканском заказнике «Выдрица» (прилагается).

3. Внести изменения в следующие постановления Совета Министров Республики Беларусь:

3.1. в [постановлении](#) Совета Министров Республики Беларусь от 14 октября 1999 г. № 1586 «Об образовании республиканского ландшафтного заказника «Выдрица»:

из части первой пункта 1 слова «площадью и в границах согласно приложению» исключить;

пункт 2 исключить;

3.2. [пункт 53](#) схемы рационального размещения особо охраняемых природных территорий республиканского значения до 1 января 2025 г., утвержденной постановлением Совета Министров Республики Беларусь от 2 июля 2014 г. № 649, изложить в следующей редакции:

«53. Выдрица Жлобинский, – преобразование 2019–17 560 17 560».
Светлогорский 2020

4. Передать республиканский заказник «Выдрица» в управление Жлобинского и Светлогорского райисполкомов.

5. Жлобинскому и Светлогорскому райисполкомам в шестимесячный срок обеспечить:

регистрацию в установленном порядке преобразуемой территориальной единицы Республики Беларусь – республиканского заказника «Выдрица»;

установку информационных знаков по границам республиканского заказника «Выдрица» и принятие иных мер по выполнению настоящего постановления.

6. Настоящее постановление вступает в силу после его официального опубликования.

**Премьер-министр Республики
Беларусь**

С.Румас

УТВЕРЖДЕНО

[Постановление](#)

Совета

Министров

Республики

Беларусь

01.02.2020 № 61

Уникальность: Заказник представляет собой уникальный природный комплекс – густые леса, зеленые пойменные луга с изумрудной травой, озера, которых в Выдрице 26, острова, где звенящая тишина прерывается лишь пением птиц и плеском рыбы.

Имеет международный статус Рамсарской территории и территории международного значения, важной для популяции птиц, и входит в состав Национальной экологической сети Республики Беларусь.

Флора: Среди редких растений стоит отметить дрок германский, змееголовку Руйша, мытник скипетровидный и некоторые другие виды, занесенные в Красную книгу Беларуси.

Фауна: Здесь можно увидеть такие редкие виды птиц, как дупель и большой подорлик. В границах заказника обитают такие редкие и находящиеся под угрозой исчезновения краснокнижные дикие животные, как болотная черепаха, большая выпь, черный аист, полевой лушь, змеяд, скопа, пустельга, кобчик, чеглок, зимородок, зеленый дятел и другие.

Услуги в области экотуризма: Активный отдых на природе, наблюдение за жизнью диких животных и птиц, организация фотоохоты, организация услуг по сбору грибов и ягод. Услуги проживания и отдыха на экотуристической базе «Уречье» (общая максимальная вместимость 72 человека); услуги по размещению палаточного лагеря на 25 чел.; охраняемая автостоянка, аренда спортивных площадок, аренда беседок и навесов с мангалами, аренда крытой эстрадной площадки, предоставление услуг бани, услуги гида по территории заказника; прокат лодок и снаряжения для рыбалки. На территории Заказника имеются 5 оборудованных мест для стоянок автомобилей и отдыха, с установкой палаток в количестве 100 штук и отдыха туристов до 300 человек.

Экологические маршруты: Экологический водно-пеший маршрут «Бронекатер БКА-205» (4 км), Экологическая тропа «Озеро Белогорское» (6 км), Экологический маршрут «Березинский сплав», Зеленый водно-пеший маршрут «Великан урочища Тесновля», Зеленый кольцевой экологический маршрут «Дикий калейдоскоп», Зеленый эколого-патриотический маршрут «Сцежка да Алы» («Дорога на Олу»).

В заказнике действует волонтерская программа.

Достопримечательности: Мемориальный комплекс «Ола» на месте сожжённой фашистами деревни, 176-метровая ветряная мельница XIX века на территории агроэкоусадьбы «Николин остров».